



Location Intelligence Service BV

DATA SELECTION

LOCATION INTELLIGENCE SERVICE BV

OMSCHRIJVING

Middels geografische selectie van een bepaald gebied zoals; woonplaats, gemeente, CBS buurt en postcode, kan gekomen worden tot de onderliggende postcode of adressen.

Hiermee is het mogelijk om postcode of adres data te genereren wanneer enkel een bovenliggende agregatie bekend is.

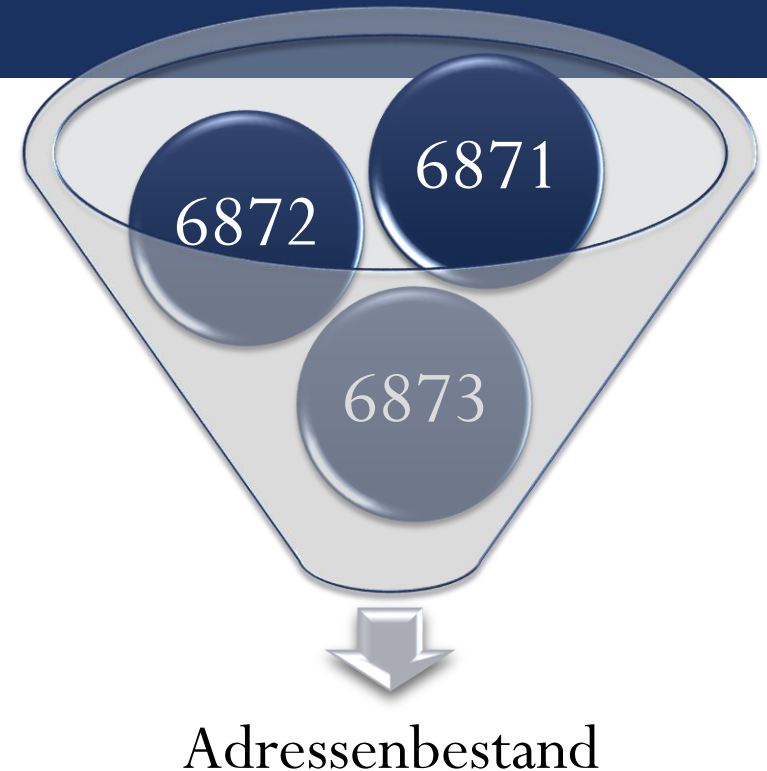
Door deze gebiedsselectie bent u in staat om eenvoudig adresdata te printen, exporteren of aan te bieden aan “Proof of Location”.

Tijdsbesparing door geografische gebiedselectie

- **Vervangt papierwerk**
- **Bijdragen aan milieu**
- **Eenvoud in verspreidplannen**
- **Behalen hogere operationele efficiëntie**
- **Verhogen klant en medewerker tevredenheid**
- **Koppeling met bestaande systemen**
- **Alles in 1 tooling**

PROCES

- **Input**
 - Geografische gebieden als;
 - Gemeente
 - Woonplaats
 - CBS buurt
 - Postcode
- **Intelligence**
 - Geografische berekening tussen selectie van input en onderliggende databronnen
- **Output**
 - Per databron de geselecteerde records



Selectie

- Doel: Selectie van een geografisch gebied.
- Opties: Punt, vrij tekenen, selectie van een gebied of regio.

Buffer

- Doel: Selectie uitbreiden met een bepaalde afstand
- Opties: Vrije invoer afstand. Werkt bij alle selectieopties.

Visualisatie

- Doel: Inzicht in, en kennis van, het gebied
- Opties: Verschillende informatieproducten. O.a. Luchtfoto, wegenkaart, BAG, navigatie,...

Export

- Doel: Uitslag van het dashboard elders kunnen gebruiken.
- Opties: Printen, exporteren naar csv of order aanmaken voor "Proof of Location".

DASHBOARD



LIS

Gebiedsselectie

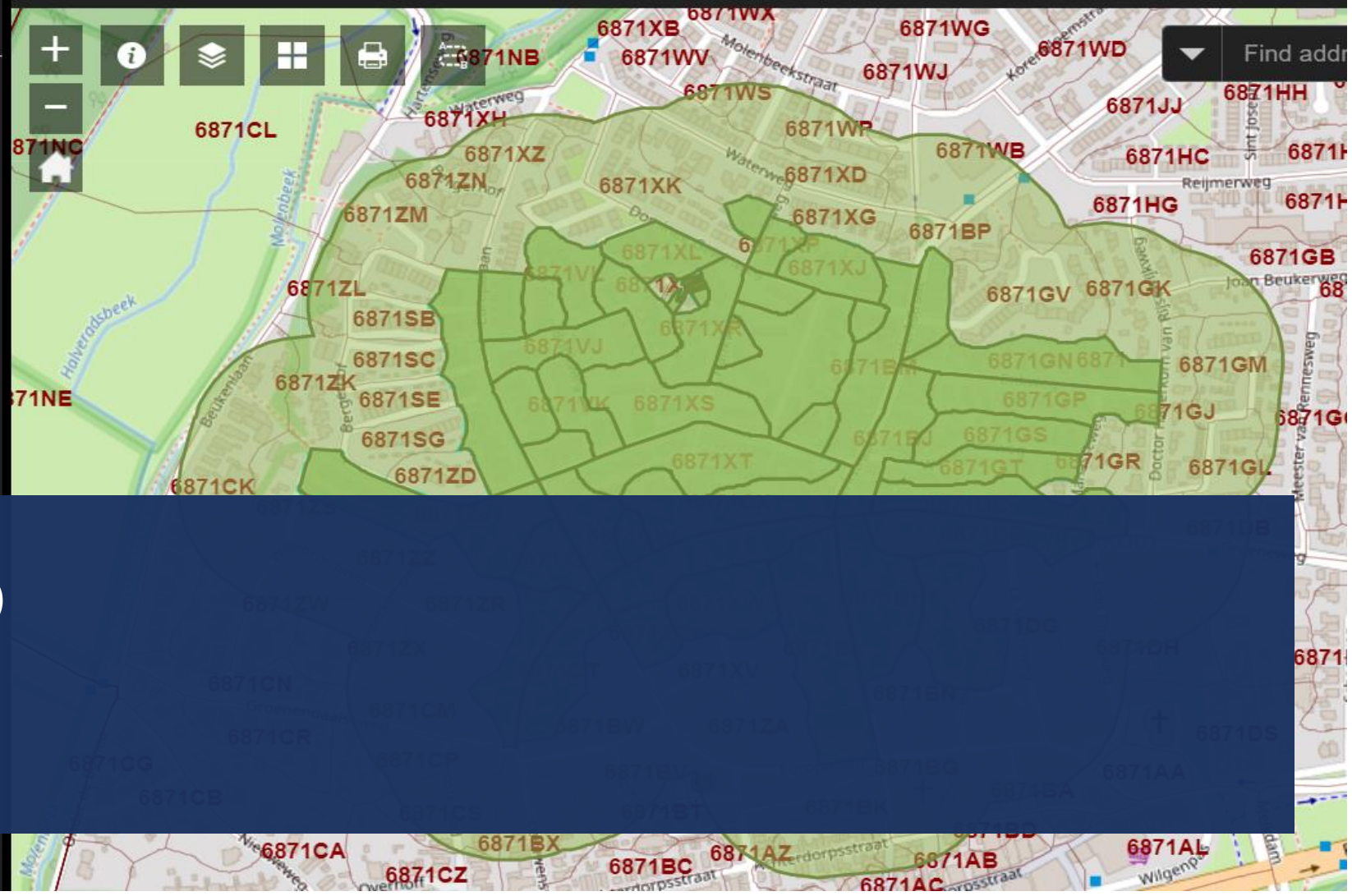
Select draw mode

Buffer distance (optional)

Show results within

100 Meters

Report Start Over




DASHBOARD

LIS
Report

Back

Area : 7,076.22 m²



Postcodevlakken PC 6

(1)



Postcode 6: 6871EB

Aantal
adreslocaties:

Area: 7,076.22 m²

Postcodevlakken PC 4

(1)



Adres

(8)



Huisnummer: 34

Huisletter:

Huisnummertoevoeging:

Postcode: 6871EB

OpenbareRuimteNaam: Ketsheuvel

WoonplaatsNaam: Renkum

Count: 2

Huisnummer: 30

Huisletter:

Huisnummertoevoeging:

Postcode: 6871EB

OpenbareRuimteNaam: Ketsheuvel

20-4-2020

LIS Adres Report

Area of Interest (AOI) Information

Area: 7,076.22 m²

May 20 2020 19:18:02 Midden-Europese zomertijd



20-5-2020

Summary

Name	Count	Area(m ²)	Length(m)
Postcodevlakken PC 6	1	7,076.22	N/A
Postcodevlakken PC 4	1	7,076.22	N/A
Adres	8	N/A	N/A

Postcodevlakken PC 6

#	Postcode 6	Aantal adreslocaties	Area(m ²)
1	6871EB	16	7,076.22

Postcodevlakken PC 4

#	Postcode 4	Aantal adreslocaties	Area(m ²)
1	6871	4,400	7,076.22

Adres

#	Huisnummer	Huisletter	Huisnummertoevoeging	Postcode	OpenbareRuimteNaam	WoonplaatsNaam	Count
1	34			6871EB	Ketsheuvel	Renkum	2
2	30			6871EB	Ketsheuvel	Renkum	1
3	31			6871EB	Ketsheuvel	Renkum	1
4	32			6871EB	Ketsheuvel	Renkum	1
5	33			6871EB	Ketsheuvel	Renkum	1
6	35			6871EB	Ketsheuvel	Renkum	1
7	36			6871EB	Ketsheuvel	Renkum	1

By Location Intelligence Service by

RAPPORT

TOEPASSINGS GEBIEDEN



Logistiek:

Post | Pakketten | Huis aan huis | Folders | Koerierdiensten | Bevoorrading retail | Last Mile



Food:

Restaurant | Supermarkt | Thuisbezorgd | Maaltijddienst



Zorg:

Thuiszorg | Wijkverpleging



Overheden:

Gemeente | Provincie | Waterschap



Beveiliging:

Transport | Object | Machine



Facilitair:

Onderhoud | Schoonmaak



Location Intelligence Service BV

DATA SELECTIE

LOCATION INTELLIGENCE SERVICE BV

WWW.LIS-BV.NL

INFO@LIS-BV.NL